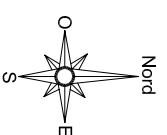
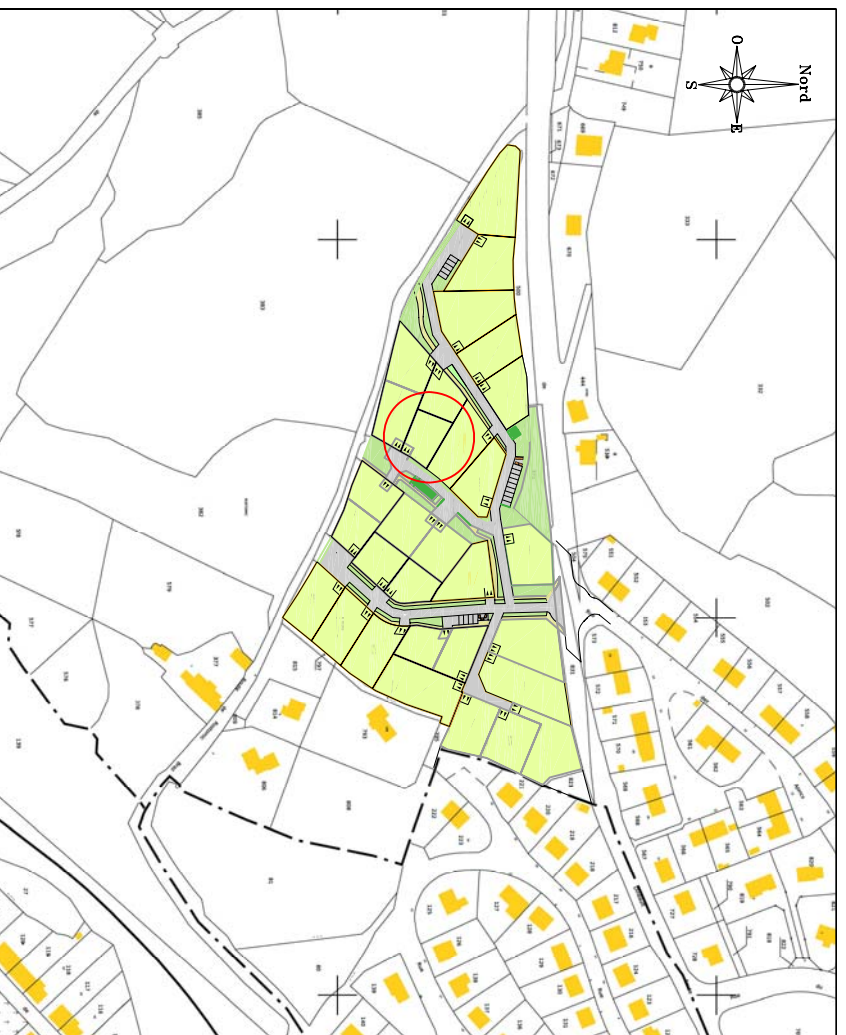


Lotissement "Les Hauts de Rostomic"

LOT n°29 Section E n°938

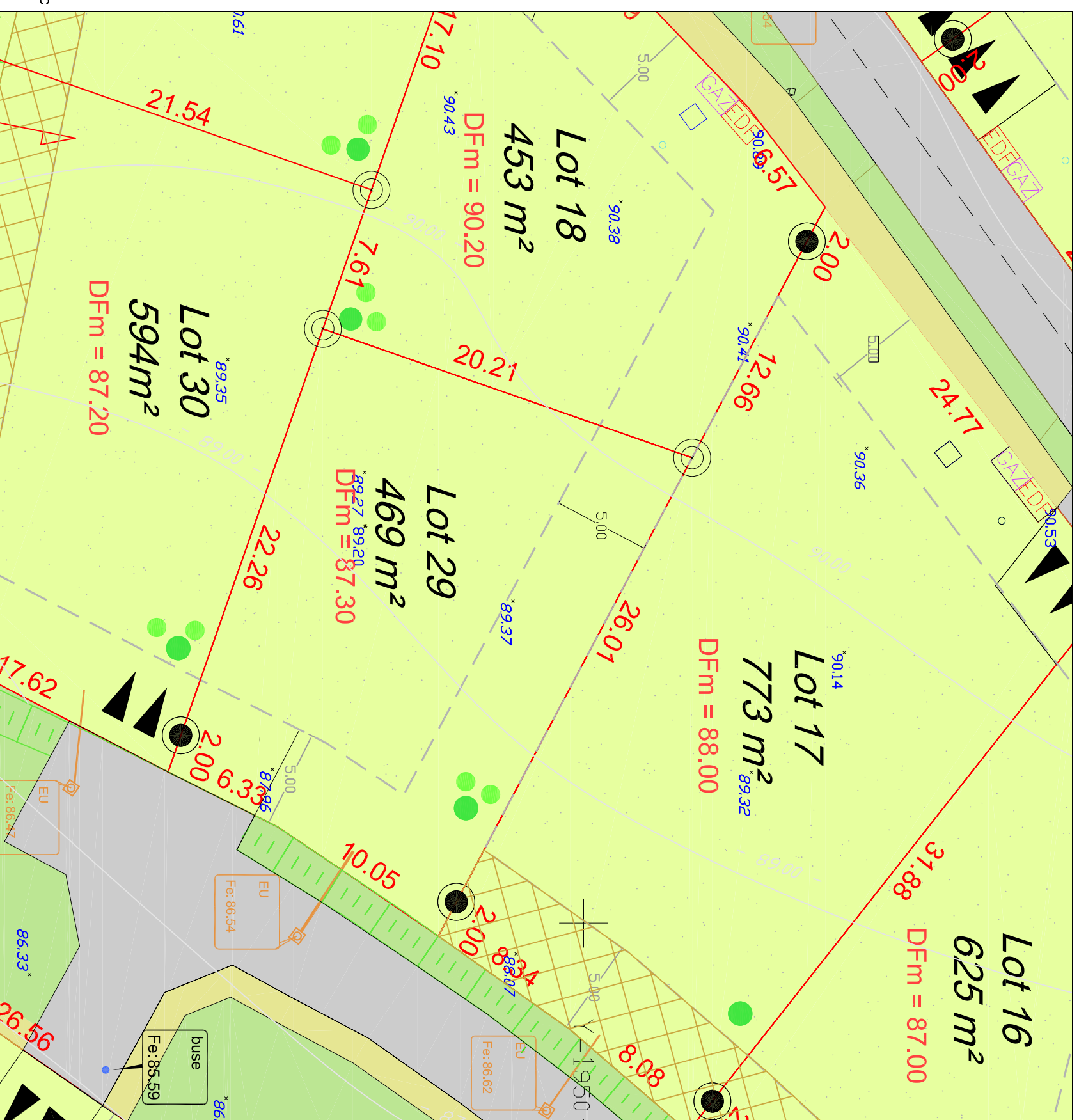
SURFACE REELLE : 469 m²
 Contenance cadastrale : 4a67

Plan de situation - Echelle : 1/4000



CABINET ROUX JANKOWSKI
 TOPOGRAPHIE - FONCIER - URBANISME - EXPERTISES - DAO
 10, quai Carnot - 29150 CHATEAULIN
 TEL: 02 98 86 34 46 - FAX : 02 98 86 51 81
 GEOMETRES - EXPERTS ASSOCIES

- Ancienne borne
- Nouvelle borne O.G.E.
- Tige béton
- Piquet bois
- Cote de niveau du terrain naturel avant travaux
- Courbes de niveaux
- Cote périmétrique.
- Talus existant
- Entrée de lot ouverte sur le domaine public
- Zone constructible
- Zone d'implantation des annexes
- Altitude minimum de la dalle rez-de-chaussée finie



- Coffret EDF
 - Branchement AEP
 - Branchement EU
 - Coffret Gaz
 - Puits d'infiltration à la charge de l'acqueducateur (Diamètre 1.20 m, Profondeur 3.5 m)
 - Puisard sous gouttière à la charge de l'acqueducateur (Diamètre 1.00 m, Profondeur 1.0 m)
- (Les positions des coffrets, branchements et citerneaux sont mentionnées à titre indicatif.
 Les acqueducateurs des lots devront vérifier leurs implantations et leurs profondeurs de raccordement.)

ECHELLE : 1/250

Dressé le 26.03.2013
 Dossier n° CH1968-E